



Zaaknummer : 01155141
Ons Kenmerk : ODH1636060
Datum : 13-04-226

Beschikking Omgevingswet - Flora- en fauna-activiteit

Onderwerp

Op 9 december 2025 hebben wij een aanvraag om omgevingsvergunning voor een flora- en fauna-activiteit ontvangen als bedoeld in artikel 5.1, tweede lid, aanhef en onder g, van de Omgevingswet. De aanvraag is ingediend namens de gemeente Den Haag. De aanvraag is ingediend voor de volgende vergunningplichtige handelingen:

- het beschadigen of vernielen van de voortplantingsplaatsen of rustplaatsen van de steenmarter (*Martes foina*) als bedoeld in artikel 11.54, eerste lid, aanhef en onder b, van het Besluit activiteiten leefomgeving.

De aanvraag heeft betrekking op het realiseren van een fietstracé aan de Velostrada schakel 2 West te Den Haag. De omgevingsvergunning wordt aangevraagd voor de periode 1 februari 2026 tot en met 1 augustus 2031.

Besluit

Wij besluiten:

- I. de aangevraagde omgevingsvergunning flora- en fauna-activiteit te **verlenen** aan de gemeente Den Haag;
- II. de in het vervolg van deze beschikking opgenomen voorschriften te verbinden aan deze omgevingsvergunning;
- III. de onder “Relevante documenten” genoemde stukken onderdeel te laten zijn van deze omgevingsvergunning;
- IV. dat deze omgevingsvergunning geldig is vanaf de dag waarop vier weken verstreken zijn na de dag van bekendmaking tot en met 1 augustus 2031.

Ondertekening

Gedeputeerde Staten van Zuid-Holland,
namens dezen,

D.C.G. Ruseler, MSc
Hoofd Toetsing & Vergunningverlening Milieu
van de Omgevingsdienst Haaglanden



Appendices

1. Plangebied
2. Locaties cameravallen en aangetroffen functies
3. Compensatiegebied

Rechtsmiddelen

Voor de mogelijkheid rechtsmiddelen aan te wenden tegen deze beschikking wijzen wij op de desbetreffende tekst in het begeleidende schrijven.



VOORSCHRIFTEN

Algemeen

1. De vergunninghouder dient:
 - a. de start van de flora- en fauna-activiteit (waaronder ook het ongeschikt maken) uiterlijk twee weken van tevoren te melden;
 - b. het ecologisch werkprotocol bij de startmelding mee te sturen;
 - c. relevante wijzigingen in de uitvoering uiterlijk één maand van tevoren te melden. Het betreft wijzigingen die van invloed kunnen zijn op de effectbeoordeling van de aanvraag en/of de uitvoering van de voorgestelde mitigerende en/of compenserende maatregelen; en
 - d. de datum van beëindiging van de werkzaamheden uiterlijk één week voor de beëindiging te melden.

Bovenstaande meldingen dienen gericht te worden aan de Unit Groen, Bodem en Opsporing van de Omgevingsdienst Zuid-Holland Zuid, Postbus 550, 3300 AN te Dordrecht, telefoonnummer 078-7708585, e-mailadres toezichtnatuur@ozhz.nl onder vermelding van 'Flora- en fauna-activiteit'. De meldingen mogen schriftelijk of digitaal worden gedaan.

2. De vergunninghouder dient, met inachtneming van de voorschriften in deze omgevingsvergunning, de maatregelen uit te voeren zoals beschreven in het rapport 'Activiteitenplan Velostrada Schakel 2 West te Den Haag' van 9 december 2025 en de 'Aanvullende informatie na verzoek Omgevingsdienst Haaglanden' van 8 maart 2026.
3. Indien één of meerdere in voorschrift 2 bedoelde maatregelen onverhoopt niet uitvoerbaar zijn, dienen hiervoor minimaal gelijkwaardige maatregelen voor wat betreft de functionaliteit en effectiviteit voor de betreffende soort(en) te worden getroffen. Deze maatregelen dienen, uiterlijk één maand voorafgaand aan de uitvoering ter goedkeuring aan de Omgevingsdienst Zuid-Holland Zuid te worden voorgelegd. De alternatieve maatregelen mogen na goedkeuring worden toegepast.
4. De vergunninghouder is ervoor verantwoordelijk dat zijn personeel en eenieder die betrokken is bij de uitvoering van het project op de hoogte is van de voorschriften en maatregelen in deze omgevingsvergunning en dat ze toegepast worden.
5. De uitvoering van alle mitigerende en compenserende maatregelen dient te worden begeleid door een ecologisch deskundige¹ op het gebied van de aangevraagde beschermde soorten.
6. Er dient een ecologisch werkprotocol te worden opgesteld. Hierin dient in ieder geval het volgende te worden opgenomen:
 - a. de contactgegevens van de begeleidend ecologisch deskundige(n);
 - b. hoe omgegaan wordt met de voorwaarden zoals opgenomen in de voorschriften;
 - c. de locaties van de huidige verblijfplaatsen binnen het plangebied (inclusief foto- en/of kaartmateriaal);

¹ Een ecologisch deskundige is iemand die ecologisch advies geeft en/of werkzaamheden begeleidt op het gebied van leefgebieden en (beschermde) soorten. Deze persoon heeft schriftelijk aantoonbare ervaring en specifieke ecologische kennis, voortkomend uit of vergelijkbaar met een afgeronde mbo-, hbo- of universitaire opleiding, met als zwaartepunt Nederlandse ecologie. De ecologisch deskundige heeft voldoende kennis en jarenlange ervaring om ecologisch onderzoek uit te kunnen voeren en advies te kunnen geven. Deze persoon:

- (her)kent de functionaliteit van leefgebieden van (beschermde) soorten;
- heeft kennis van de algemeen erkende onderzoeks- en monitoringsmethoden;
- kan resultaten onderbouwd rapporteren en ecologische werkprotocollen uitwerken;
- kan anticiperen op en heeft voortschrijdend inzicht in het uitvoeren van ecologisch werk in de praktijk;
- kan specifieke ecologische maatregelen toepassen en begeleiden;
- kan aanvragen gericht op soortenbescherming opstellen of daarbij ondersteunen;
- zet zich aantoonbaar actief in op het gebied van soortenbescherming en is werkzaam of aangesloten bij Nederlandse natuurorganisaties, (semi)overheidsinstanties of een (ecologisch) adviesbureau dat bij voorkeur is aangesloten bij het Netwerk Groene Bureaus.



- d. een omschrijving en planning van de uit te voeren werkzaamheden;
 - e. de mitigerende en compenserende maatregelen (inclusief foto- en/of kaartmateriaal); en
 - f. de momenten waarop ecologische begeleiding ingeschakeld wordt.
7. Er dient door de ecologisch deskundige een logboek te worden bijgehouden van de ecologische begeleiding. Hierin dient in ieder geval het volgende te worden opgenomen:
- a. een verslag van de uitvoering en begeleiding van de mitigerende en compenserende maatregelen (inclusief foto- en/of kaartmateriaal);
 - b. een overzicht van de uitgevoerde controles en de (weer)condities waaronder deze hebben plaatsgevonden; en
 - c. de ecologische onderbouwing van de vrijgave van het plangebied voor de start van de werkzaamheden.
8. Tijdens de uitvoering van de werkzaamheden dient een exemplaar van deze omgevingsvergunning, het ecologisch werkprotocol en het logboek op de locatie van de werkzaamheden aanwezig te zijn en op verzoek te worden getoond aan de daartoe bevoegde toezichthouders of opsporingsambtenaren. De genoemde documenten mogen, mits leesbaar, digitaal worden getoond.

Soortspecifieke voorschriften

9. De tijdelijke en permanente voorzieningen moeten voor de steenmarter functioneel zijn voor de periode waarvoor deze worden ingezet. Hiertoe dienen voorzieningen minimaal één keer per jaar gecontroleerd te worden op functionaliteit en – indien nodig – op een zo kort mogelijke termijn hersteld te worden waarbij het verstoren van de aanwezige steenmarters dient te worden voorkomen.
10. Voor aanvang van de werkzaamheden aan de zuidzijde van werkgebied fase 1 dient de alternatieve voorziening in het werkgebied van fase 2 binnen het plangebied gerealiseerd te zijn.
11. De eventuele marterkasten in de marterhopen dienen droog te zijn en vrij van tocht. De marterhopen dienen bereikbaar te zijn via beschutting in de vorm van inheemse struiken en struweel en/of de aan te leggen takkenrillen. De marterhopen dienen minstens twee meter hoog, twee meter breed en drie meter lang te zijn.
12. De takkenrillen en groenstructuren dienen tenminste één meter hoog en één meter breed te zijn.
13. Alle potentiële rust- of voortplantingsplaatsen van de steenmarter worden door middel van het plaatsen van luiken (welke enkel vanaf de binnenzijde geopend kunnen worden) op alle openingen. Dit mag pas plaatsvinden zodra de alternatieve verblijfplaatsen zijn gerealiseerd. Daarnaast dienen schuilplaatsen onder puin, takken, afval en dergelijke verwijderd te worden. Dit dient in één richting uitgevoerd te worden richting een voor de steenmarter veilige vluchtweg – dus niet richting een doorgaande weg. Het plangebied moet ongeschikt voor de steenmarter zijn gemaakt voordat gestart mag worden met de werkzaamheden. Voor het ongeschikt maken gelden de volgende voorwaarden:
- a. het ongeschikt maken van de huidige potentiële verblijfplaatsen dient plaats te vinden in de minst kwetsbare periode van de steenmarter, die loopt van 1 augustus tot en met 15 februari, maar buiten koude perioden met weersomstandigheden als vorst aan grond, ijzel en/of sneeuw;
 - b. de maatregelen die worden getroffen om de verblijfplaats ongeschikt te maken dienen ten minste veertien aaneengesloten dagen ingezet te worden onder gunstige weersomstandigheden (geen vorst aan de grond, ijzel en/of sneeuw);



- c. na het ongeschikt maken en het nemen van de maatregelen genoemd onder sub a en b, dient een ecologisch deskundige een controlebezoek uit te voeren en het plangebied te controleren op de aanwezigheid van de steenmarter, tussen zonsopkomst en zonsondergang. De deskundige verklaart het plangebied natuurvrij wanneer de steenmarter niet meer aanwezig is. Eerder mogen de werkzaamheden niet starten. De werkzaamheden dienen dezelfde dag dat het plangebied natuurvrij is verklaard aan te vangen, vóór zonsondergang;
- d. Indien het ongeschikt maken langer dan één dag duurt, dient hetgeen gesteld onder sub c elke dag plaats te vinden totdat het plangebied in zijn geheel ongeschikt is.

Aanwijzingen voor gebruik

- Deze omgevingsvergunning geldt alleen voor de soorten en flora- en fauna-activiteit die in dit besluit genoemd zijn en voor de werkzaamheden die conform de aanvraag uitgevoerd worden, voor zover in deze omgevingsvergunning zelf niet anders aangegeven is.
- Indien de vergunninghouder de onderhoudsverplichting van gerealiseerde maatregelen wenst over te dragen aan een derde, dan moet de vergunninghouder zorgdragen voor het contractueel vastleggen daarvan.
- Indien de vergunninghouder deze omgevingsvergunning wil overdragen, geldt op grond van artikel 5.37, tweede lid, van de Omgevingswet een informatieplicht. De huidige vergunninghouder dient ten minste vier weken voorafgaand aan de wijziging het bevoegd gezag hierover te informeren. Hierbij dienen de gegevens te worden verstrekt zoals genoemd in artikel 7.216 van de Omgevingsregeling.
- Indien de vergunninghouder deze omgevingsvergunning wil verlengen, dient tijdig en bij voorkeur zes maanden voorafgaand aan het aflopen van de geldigheidstermijn een aanvraag te worden gedaan via het Omgevingsloket. De aanvraag dient te voldoen aan de indieningsvereisten.

Zorgplicht en ongewoon voorval

In de Omgevingswet zijn algemene zorgplichten opgenomen voor de fysieke leefomgeving. Voor alle van nature in het wild levende planten en dieren en hun leefgebied geldt daarnaast de specifieke zorgplicht zoals opgenomen in artikel 11.27 van het Besluit activiteiten leefomgeving. In het kader van de specifieke zorgplicht dient onder meer rekening gehouden te worden met broedgevallen van vogels. Verstoring van broedgevallen van vogels dient te worden voorkomen. Voor het broedseizoen wordt geen standaardperiode gehanteerd. Van belang is of een broedgeval aanwezig is, ongeacht de periode.

Ook dient u rekening te houden met het onverwijld melden van een ongewoon voorval als bedoeld in artikel 11.34 van het Besluit activiteiten leefomgeving. Dit geldt als er tijdens de uitvoering van flora- en fauna-activiteiten een gebeurtenis plaatsvindt die direct gevolgen heeft voor de natuur. In dat geval dient u direct contact op te nemen met de Omgevingsdienst Zuid-Holland Zuid (voorschrift 1).



OVERWEGINGEN

Aanleiding

Op 9 december 2025 hebben wij een aanvraag om omgevingsvergunning voor een flora- en fauna-activiteit ontvangen als bedoeld in artikel 5.1, tweede lid, aanhef en onder g, van de Omgevingswet (hierna: Ow). De aanvraag is ingediend namens de gemeente Den Haag. De aanvraag betreft de herinrichting van het plangebied met de aanleg van een fiets tracé, gelegen aan de Velostrada Schakel 2 West te Den Haag met DSO-nummer 2025120900484. De werkzaamheden staan gepland te starten op 1 maart 2026 en duren naar verwachting tot uiterlijk 1 april 2028. De omgevingsvergunning is aangevraagd voor de periode 1 februari 2026 tot en met 1 augustus 2031.

Relevante documenten

Bij de aanvraag zijn de volgende gegevens ingediend, die gebruikt zijn voor de inhoudelijke beoordeling:

- Verzoek DEEC2513 Velostrada schakel 2 west, 9 december 2025 (ODH1604313)
- Quicksan ecologie Velostrada schakel 2 west te Den Haag, 26 augustus 2024 (ODH1604306)
- Natuuronderzoek Velostrada schakel 2 west, 17 juli 2025 (ODH1604303)
- Activiteitenplan Velostrada west 2 te Den Haag, 9 december 2025 (ODH1604311).

Procedure

Reguliere voorbereidingsprocedure

Titel 4.1 van de Algemene wet bestuursrecht en artikel 16.64 van de Ow zijn toegepast op deze aanvraag. Overeenkomstig artikel 16.57 van de Ow is kennisgegeven van de aanvraag via www.officielebekendmakingen.nl.

Beslistermijn

Gelet op artikel 16.64, eerste lid, van de Ow is de termijn voor de afhandeling van de aanvraag acht weken. Met toepassing van artikel 16.64, tweede lid, van de Ow hebben wij deze termijn op 22 december 2025 met zes weken verlengd.

Volledigheid aanvraag

Na ontvangst van de aanvraag hebben wij deze getoetst op volledigheid. In de Omgevingsregeling zijn naast algemene ook specifieke indieningsvereisten opgenomen waar een aanvraag omgevingsvergunning flora- en fauna-activiteit aan dient te voldoen. Ook hebben wij getoetst of de aangeleverde gegevens voldoende zijn voor de voorbereiding van de beschikking en het inhoudelijk beoordelen van de aanvraag.

Doordat de aanvraag onvolledig was, is de procedure op 13 februari 2026 opgeschort en is verzocht de ontbrekende gegevens aan te leveren. Op 9 maart 2026 hebben wij aanvullende gegevens ontvangen en is de procedure hervat.

Wij zijn van oordeel dat de aanvraag voldoet aan de wettelijke indieningsvereisten en voldoende informatie bevat voor een inhoudelijke beoordeling van de gevolgen van de flora- en fauna-activiteit op de betrokken beschermde soort(en).

Bevoegd gezag

De flora- en fauna-activiteit wordt verricht binnen de provincie Zuid-Holland. Gelet op de bepalingen in artikel 5.10, eerste lid, aanhef en onder e, van de Ow, artikel 11.24 van het Besluit activiteiten leefomgeving (hierna: Bal) en artikel 4.6, eerste lid, aanhef en onder e, van het Omgevingsbesluit zijn wij bevoegd gezag voor de beoordeling van de aanvraag.



Participatie

De opzet en uitkomsten van het participatieproces zijn op grond van artikel 7.4 van de Omgevingsregeling onderdeel van de aanvraag. Bij deze aanvraag heeft geen participatie plaatsgevonden.

Inwerkingtreding

Artikel 16.79, eerste lid, aanhef en onder a, van de Ow bepaalt dat een omgevingsvergunning in werking treedt met ingang van de dag na de dag waarop het besluit is bekendgemaakt. In artikel 16.79, tweede lid, van de Ow staat dat in afwijking van het eerste lid het bevoegd gezag in de omgevingsvergunning bepaalt dat die in werking treedt met ingang van de dag waarop vier weken zijn verstreken sinds de dag van bekendmaking of terinzagelegging als naar zijn oordeel:

- a. het verrichten van de activiteit die de omgevingsvergunning mogelijk maakt binnen die vier weken kan leiden tot een wijziging van een bestaande toestand die niet kan worden hersteld; en
- b. de regels over het verlenen van de omgevingsvergunning ertoe strekken die bestaande toestand te beschermen.

Gelet op het feit dat binnen vier weken nesten en/of verblijfplaatsen vernietigd kunnen worden op grond van deze omgevingsvergunning, zijn wij van mening dat artikel 16.79, tweede lid, van de Ow van toepassing is. Daarom bepalen wij dat de omgevingsvergunning in werking treedt met ingang van de dag waarop vier weken zijn verstreken vanaf de dag van bekendmaking.

Toetsingskader en grondslag beschikking

De aanvraag is getoetst aan artikel 5.1, tweede lid, aanhef en onder g, van de Ow, waarin is opgenomen dat het verboden is om aangewezen flora- en fauna-activiteiten uit te voeren zonder omgevingsvergunning. In het Bal worden deze flora- en fauna-activiteiten benoemd en zijn de beschermingsregimes opgenomen voor inheemse planten en dieren. Het eerste regime geldt voor vogels op grond van de Vogelrichtlijn. Het tweede regime geldt voor planten en dieren op basis van de Habitatrichtlijn en de Verdragen van Bern en Bonn. Het derde regime beschrijft de bepalingen voor andere (nationaal beschermde) soorten. De aanvraag is tevens getoetst aan de Zuid-Hollandse Omgevingsverordening en de Beleidsregel uitvoering Wet natuurbescherming Zuid-Holland.

De omgevingsvergunning is aangevraagd voor de steenmarter, dit is een van nature in Nederland in het wild levend dier van een soort genoemd in bijlage IX, onder A bij het Bal.

Paragraaf 11.2.4 van het Bal, met betrekking op de nationaal beschermde soorten, zoals de steenmarter, bepaalt voor welke flora- en fauna-activiteiten met gevolgen voor (nationaal beschermde) soorten een omgevingsvergunning nodig is. Artikel 8.74l van het Bkl geeft de voorwaarden voor het kunnen verlenen van een omgevingsvergunning. Op grond van artikel 11.54, eerste lid, aanhef en onder a en b, van het Bal geldt een verbod op het uitvoeren van flora- en fauna-activiteiten zonder omgevingsvergunning voor:

- het opzettelijk beschadigen of vernielen van vaste voortplantingsplaatsen, rustplaatsen of eieren van de soort.

Op grond van artikel 8.74l, eerste lid, van het Bkl wordt een omgevingsvergunning slechts verleend indien:

- er geen andere bevredigende oplossing voor het verrichten van de activiteit bestaat;
- de activiteit nodig is omdat tenminste één van de belangen genoemd in artikel 8.74l, eerste lid, aanhef en onder b, van het Bkl aan de orde is; en
- de activiteit geen afbreuk doet aan het streven de populaties van de betrokken soort in hun natuurlijke verspreidingsgebied in een gunstige staat van instandhouding te laten voortbestaan.

Tot slot geldt voor alle inheemse soorten in alle gevallen de specifieke zorgplicht (artikel 11.27 van het Bal). Het gaat dan zowel om beschermde als onbeschermde dier- en plantensoorten. De zorgplicht geldt ongeacht of er een



vrijstelling geldt of een omgevingsvergunning is verleend. In de specifieke zorgplicht wordt bepaald dat eenieder zoveel als redelijkerwijs mogelijk is, schade aan deze soorten dient te voorkomen.

Beoordeling

Natuurwaardenonderzoek en vergunningplicht

De gemeente Den Haag is voornemens om werkzaamheden uit te voeren in het plangebied gelegen aan de Velostrada Schakel 2 West te Den Haag. Samengevat zijn de voorgenomen werkzaamheden als volgt:

- loods verwijderen;
- bomen kappen;
- watergang dempen;
- nieuwe watergang realiseren;
- fietspad aanleggen.

Om te bepalen of sprake is van een vergunningplichtige flora- en fauna-activiteit heeft natuurwaardenonderzoek plaatsgevonden. In 2024 is een quickscanonderzoek uitgevoerd. In 2025 heeft nader onderzoek plaatsgevonden met vijf cameravallen (Recon Force Elite HP5 van Browning) naar de aanwezigheid van de steenmarter binnen het plangebied. Het onderzoek is op basis van de beschikbare informatie vanuit het NEM Verspreidingsonderzoek Marters, de soortinformatie steenmarter van BIJ12 en de Zoogdierverseniging goed uitgevoerd in de periode februari tot juli in de actieve en kraamperiode en op een optimale manier. De afstanden tussen de camera's en de manier waarop de camera's zijn geplaatst, de onderzoeksperiode en het soort lokvoer zijn afdoende om aanwezigheid van de steenmarter te bepalen. Daarmee zijn wij van mening dat de onderzoeksinspanning voldoende is en de functies van het plangebied voor de steenmarter voldoende in kaart zijn gebracht.

De steenmarter is aangetroffen in het zuidwestelijke gedeelte van het plangebied. Op twee cameravallen zijn gedurende de periode meermaals steenmarters waargenomen in het plangebied (in beide gevallen één keer één individu). Op grond van de waarnemingen en de aanwezigheid van meerdere holen kan worden aangenomen dat zich in het projectgebied functioneel leefgebied en zeker één en mogelijke meerdere rust- of verblijfplaatsen van de steenmarter bevinden. De exacte locaties zijn weergegeven in appendix II. Met de geplande werkzaamheden gaat een nestplaats verloren. Deze schadelijke handeling is vergunningplichtig op grond van artikel 11.54, eerste lid, aanhef en onder b, van het Bal.

Belangenonderbouwing

De omgevingsvergunning is aangevraagd op grond van het belang 'de volksgezondheid of de openbare veiligheid of andere dwingende redenen van groot openbaar belang, met inbegrip van redenen van sociale of economische aard en met inbegrip van voor het milieu wezenlijke gunstige effecten' zoals genoemd in artikel 8.74l, eerste lid, aanhef en onder b, van het Bkl.

De belangen van de voorgenomen werkzaamheden zijn in de aanvraag toegelicht in het document Activiteitenplan Velostrada Schakel 2 West te Den Haag van 9 december 2025. Ter onderbouwing is gebruik gemaakt van de documenten: 'Programmabegroting 2025-2028' en 'Uitvoeringsprogramma 2020-2025 'Ruim baan voor de fiets'' van de gemeente Den Haag. Samengevat gaat het om het volgende:

Het projectgebied bestaat uit een sterk vervallen terrein met oude kassen, een loods en veel afval, waardoor het grotendeels onbegaanbaar is. Door sloop, opruiming en bodemsanering wordt de veiligheid verbeterd, vervuilingrisico's verminderd en het terrein opnieuw geschikt gemaakt voor sociaaleconomisch gebruik, met positieve effecten op biodiversiteit en menselijke gezondheid. De aanleg van het fietspad past binnen de mobiliteitsvisie van de gemeente Den Haag, zoals vastgelegd in de Programmabegroting 2025-2028, waarin wordt



ingezet op een goed bereikbare stad met toegankelijke, betaalbare en toekomstbestendige, emissievrije mobiliteit. Het stimuleren van fietsgebruik vormt hierbij een belangrijk speerpunt en wordt uitgewerkt in het uitvoeringsplan *Ruim baan voor de fiets 2020–2025*. Daarnaast draagt het project bij aan de ontwikkeling van CID Binckhorst, waar de komst van circa 25.000 woningen vraagt om een samenhangende aanpak van bereikbaarheid, leefbaarheid en duurzaamheid. Binnen het No-regret pakket investeren Rijk en regio in duurzame mobiliteit en alternatieven voor de auto, zoals fiets, deelvervoer en openbaar vervoer. Dit project sluit aan bij deze doelen door bij te dragen aan de verbetering van de fietsinfrastructuur en de bereikbaarheid van het gebied.

Gelet op het voorgaande zijn wij van oordeel dat de aan de aanvraag ten grondslag gelegde wettelijke belangen voldoende zijn onderbouwd om de negatieve effecten op de steenmarter, welke als gevolg van de uitvoering van het project zullen optreden, te rechtvaardigen.

Geen andere bevredigende oplossing

Het doel van het project is om een fietstracé te realiseren. Hierdoor gaat één verblijfplaats van een steenmarter verloren. In de aanvraag is aangegeven welke alternatieven zijn overwogen en is een onderbouwing gegeven waarom deze alternatieven geen andere bevredigende oplossing zijn.

Locatie

De werkzaamheden zijn locatiegebonden, waardoor er geen reële alternatieven bestaan voor de situering van het project. In het VO-stadium zijn verschillende ontwerpaspecten tegen elkaar afgewogen, waaronder het realiseren van een logische en directe route, het beperken van hoogteverschillen en het zo veel mogelijk laten aansluiten van het tracé (Velostrada schakel 2) op de spoorlijn. Hierdoor is gekozen voor een ontwerp waarbij het fietspad grotendeels parallel aan het spoor loopt en minimale hoogteverschillen kent. Het behoud van de aanwezige bosschages bleek binnen deze randvoorwaarden niet haalbaar. Met name door de benodigde aanleg van een talud voor de spooroversteek is grondverzet over de volledige breedte van de huidige ruigte noodzakelijk. Het projectgebied vormt daarmee de enige haalbare locatie voor de uitvoering van deze plannen.

Inrichting en werkzaamheden

Een alternatieve werkwijze voor de inrichting waarbij er geen rust- en verblijfplaatsen van de steenmarter verloren gaan is er niet. Wat betreft de werkzaamheden worden alle mogelijke compenserende uitvoeringsmaatregelen getroffen om effecten op de soort te verminderen, hetgeen wordt opgenomen en geborgd in een ecologisch werkprotocol.

Planning

Bij de planning van de werkzaamheden is rekening gehouden met de kwetsbare periode(n) van de steenmarter. De werkzaamheden worden gefaseerd in twee fases uitgevoerd. Daarmee worden mitigerende maatregelen getroffen om effecten op de soort te verminderen.

Conclusie

Met de gekozen werkwijze, planning en periode van uitvoering, wordt schade aan de steenmarter zoveel mogelijk voorkomen. Gelet op de noodzaak en wijze van uitvoering is voldoende aangetoond dat er geen andere bevredigende oplossing aanwezig is.

Staat van instandhouding

Om een omgevingsvergunning te mogen verlenen, mag kortgezegd de staat van instandhouding van de aangevraagde beschermde soort(en) niet verslechteren. Onderdeel van deze toetsing is ook of er mogelijk sprake is van cumulatieve effecten.



De steenmarter komt verspreid voor in de directe omgeving van het plangebied en is niet veel voorkomend in de buurt van de Velostrada schakel 2 West te Den Haag. De steenmarter komt in heel Nederland voor, maar het zwaartepunt van de verspreiding bevindt zich in het oosten van het land. In de laatste jaren is er een stijging van de verspreiding van de steenmarter in het westen van Nederland. Door het toepassen van mitigerende en compenserende maatregelen en een zorgvuldige uitvoering wordt niet verwacht dat er negatieve effecten optreden ten aanzien van de gunstige staat van instandhouding van de lokale steenmarterpopulatie.

Maatregelen

Om negatieve effecten van de werkzaamheden op de staat van instandhouding van de steenmarter tot een minimum te beperken, worden maatregelen voorgesteld zoals beschreven in 'Activiteitenplan Velostrada Schakel 2 West te Den Haag' van 9 december 2025.

De voorgestelde maatregelen om de negatieve effecten van de voorgenomen werkzaamheden zoveel mogelijk te mitigeren en te compenseren achten wij in grote lijnen voldoende. Op een aantal onderdelen hebben wij de maatregelen aangescherpt in de specifieke voorschriften om de staat van instandhouding van de steenmarter te kunnen borgen. Hieronder lichten wij dit toe. In deze beschikking zijn verder algemene voorschriften opgenomen voor een juiste toepassing en naleving van de omgevingsvergunning door de vergunninghouder en gemachtigde(n).

Steenmarter

Alternatieve verblijfplaatsen

Als gevolg van de werkzaamheden gaat het huidige leefgebied met één of meerdere rust- of voortplantingsplaatsen van de steenmarter verloren. Uiterlijk drie maanden voor de uitvoering van de werkzaamheden wordt in werkgebied fase twee één tijdelijke verblijfplaats gerealiseerd. Hiervoor wordt gebruik gemaakt van een marterkast (afmeting 70 cm lang x 45 cm breed x 35 cm hoog) vanwaar een pvc of betonnen buis loopt met een diameter van circa negen centimeter en minimaal één meter lang. Rondom de opening van de marterkast worden inheemse struiken zoals braam, meidoorn en/of sleedoorn geplant, zodat de verblijfplaats afgeschermd is van de openbare ruimte en geen verstoring ondervindt.

In de permanente situatie worden twee marterverblijfplaatsen gerealiseerd welke eveneens voldoen aan bovengenoemde voorwaarden voor de tijdelijke verblijfplaats. De permanente verblijfplaatsen worden in de eindfase minimaal één meter in het schuine talud verwerkt. De pvc/betonnen buis dient schuin naar beneden geplaatst te worden om inregenen te voorkomen. Voor beschutting worden er rondom de verblijfplaats inheemse struiken (braam, meidoorn, sleedoorn) geplant.

Functioneel leefgebied

Om het huidige leefgebied (zie appendix I) van de steenmarter te compenseren wordt er een compensatiegebied aangelegd. Het plangebied is onderdeel van het leefgebied van een steenmarter. De steenmarter heeft een groot leefgebied waar het plangebied een onderdeel van is. Slechts een klein deel van de lokale populatie ondervindt gevolgen van de geplande werkzaamheden. Bij aanvang van de werkzaamheden treedt binnen het projectgebied een tijdelijke afname van de omvang en kwaliteit van geschikt habitat op. Door het treffen van mitigerende maatregelen is in de eindsituatie sprake van een ruim voldoende en kwalitatief verbeterd leefgebied ten opzichte van de huidige situatie. Het compensatiegebied bestaat uit twee delen. Rondom de compensatiegebieden worden inheemse struiken en een takkenril aangelegd om te voorkomen dat compensatiegebieden door mensen betreden worden. In het zuidoostelijke compensatiegebied bestaat de takkenril uit 68 meter lang, 1 meter breed en de groenstructuren worden gerealiseerd over een afmeting van 68 x 1,5 meter (lengte x breedte). Voor het zuidwestelijke compensatiegebied wordt dezelfde breedte en hoogte gehanteerd, maar worden de takkenrillen en groenstructuren over een lengte van 167 meter gerealiseerd. De takkenrillen en groenstructuren dienen tenminste één meter hoog en één meter breed te zijn. Dit hebben wij opgenomen in de voorschriften.



Hiermee worden er gedurende en na de werkzaamheden voldoende uitwijkmogelijkheden aangeboden ter compensatie voor hetgeen dat verloren gaat. De maatregelen zoals deze in de compensatiegebieden worden uitgevoerd zijn weergegeven in appendix III.

Buiten de kwetsbare periode wordt het plangebied ongeschikt gemaakt om te voorkomen dat door de werkzaamheden individuen worden verwond of gedood. De methode houdt in dat op alle openingen van mogelijke verblijfplaatsen luiken worden geplaatst. Deze luiken kunnen uitsluitend vanuit de binnenzijde worden geopend, zodat steenmarters en andere dieren de hopen wel kunnen verlaten, maar niet opnieuw kunnen binnengaan. Aanvullend dienen ook schuilplekken onder puin, takken en afval verwijderd te worden. Het verwijderen van schuilplekken dient in één richting uitgevoerd te worden richting een vluchtweg. Het ongeschikt maken van het plangebied dient buiten de meest kwetsbare periode voortplantingsperiode (half februari tot 1 augustus) van de steenmarter uitgevoerd te worden. Dat betekent dat het ongeschikt maken tussen 1 augustus en 15 februari dient plaats te vinden. Daarbij geldt wel dat dit enkel onder gunstige weersomstandigheden (geen vorst aan de grond, ijzel of sneeuw) kan plaatsvinden om te borgen dat de steenmarter de verblijfplaatsen verlaat. Als er vorst aan de grond, ijzel of sneeuw is, zal de steenmarter normaliter de verblijfplaats niet uit zichzelf verlaten. Om de steenmarter de kans te geven het plangebied te verlaten, dienen de maatregelen die worden getroffen om het plangebied ongeschikt te maken 14 aaneengesloten dagen aanwezig te zijn. Door een periode van 14 dagen aan te houden kan met zekerheid gesteld worden dat de steenmarter actief is geweest en derhalve zijn verblijfplaats verlaten heeft. Na de periode van 14 dagen dient er een controlebezoek te worden uitgevoerd door een ecologisch deskundige om vast te stellen dat de steenmarter afwezig is in het plangebied en zich niet ergens anders schuilhoudt. Wanneer de steenmarter niet meer aanwezig is in het plangebied dienen de werkzaamheden diezelfde dag te starten, indien dit niet mogelijk is dient de ecologisch deskundige het plangebied opnieuw natuurvrij te verklaren alvorens de werkzaamheden aanvangen. Dit om te voorkomen dat de steenmarter wordt verwond of gedood indien de steenmarter het plangebied opnieuw is binnengetrokken. Dit hebben wij opgenomen in de voorschriften.

Cumulatie

Bij de toetsing van de effecten op de staat van instandhouding, hebben wij ook onderzocht of er cumulatieve effecten kunnen optreden als gevolg van andere plannen of projecten die in de omgeving van het plangebied uitgevoerd (gaan) worden. In de omgeving van het plangebied geldt geen omgevingsvergunning, die betrekking heeft op dezelfde lokale populatie van de steenmarter. Er zijn ook geen andere ontwikkelingen in de omgeving bekend welke een mogelijk effect kunnen hebben. Gezien de omvang van dit project is de impact op de steenmarter minimaal en is er geen sprake van cumulatieve effecten op de staat van instandhouding van de steenmarter.

Op grond van het vorenstaande zijn wij van mening dat de voorgestelde maatregelen, met inachtneming van de voorschriften, voldoende zijn om negatieve effecten te voorkomen dan wel tot een minimum te beperken. De werkzaamheden leiden niet tot verslechtering van de staat van instandhouding van de steenmarter.

Samenhangende besluiten

Bij deze beoordeling is uitsluitend gekeken naar mogelijke effecten op de steenmarter op basis van de aangeleverde informatie. Er kunnen nog andere bepalingen van kracht zijn, op grond waarvan vergunningen, toestemmingen of meldingen benodigd zijn om de gevraagde activiteiten te kunnen uitvoeren. Kijk voor meer informatie op: <https://omgevingswet.overheid.nl/checken>.

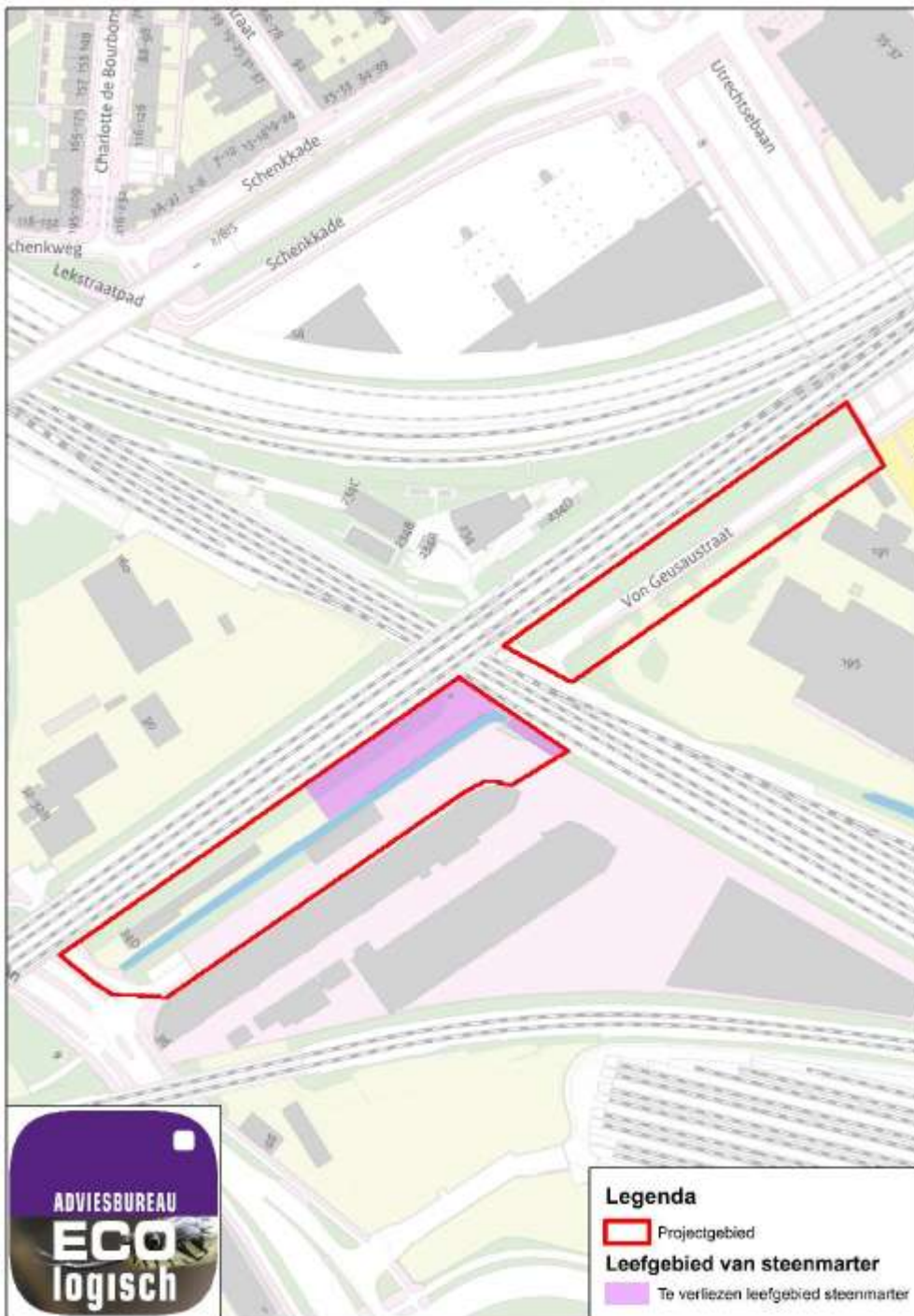


Conclusie

Op grond van het vorenstaande is de zekerheid verkregen dat de aanvraag voldoet aan het toetsingskader dat betrekking heeft op de in de aanvraag opgenomen flora- en fauna-activiteit en beschermde soorten, zodat de aangevraagde omgevingsvergunning op grond van artikel 5.1, tweede lid, aanhef en onder g, van de Omgevingswet wordt verleend. Aan deze omgevingsvergunning zijn voorschriften verbonden. De omgevingsvergunning treedt in werking vanaf de dag waarop vier weken verstreken zijn na de dag van bekendmaking en is geldig tot en met 31 augustus 2031.



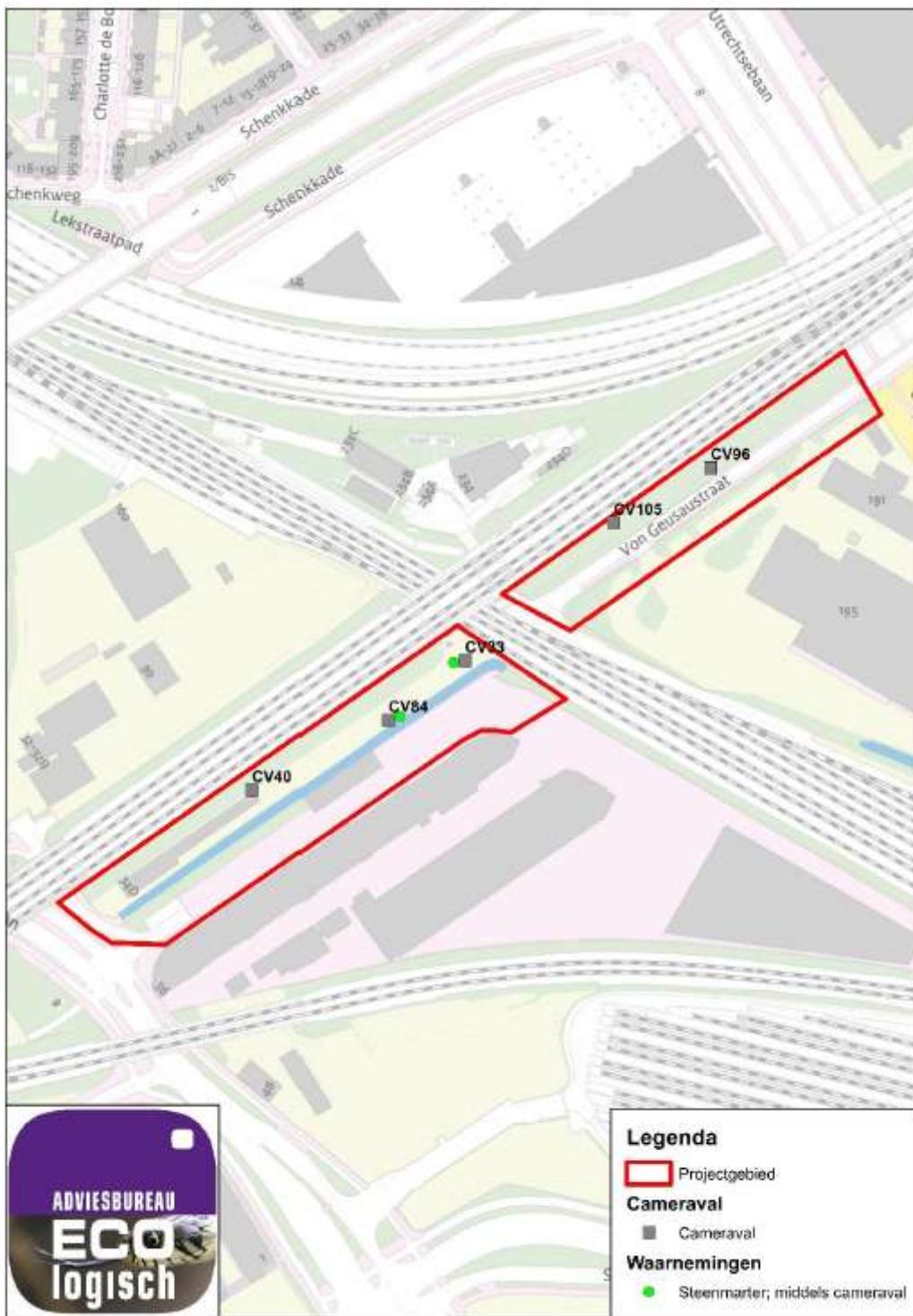
Appendix I Locatie plangebied



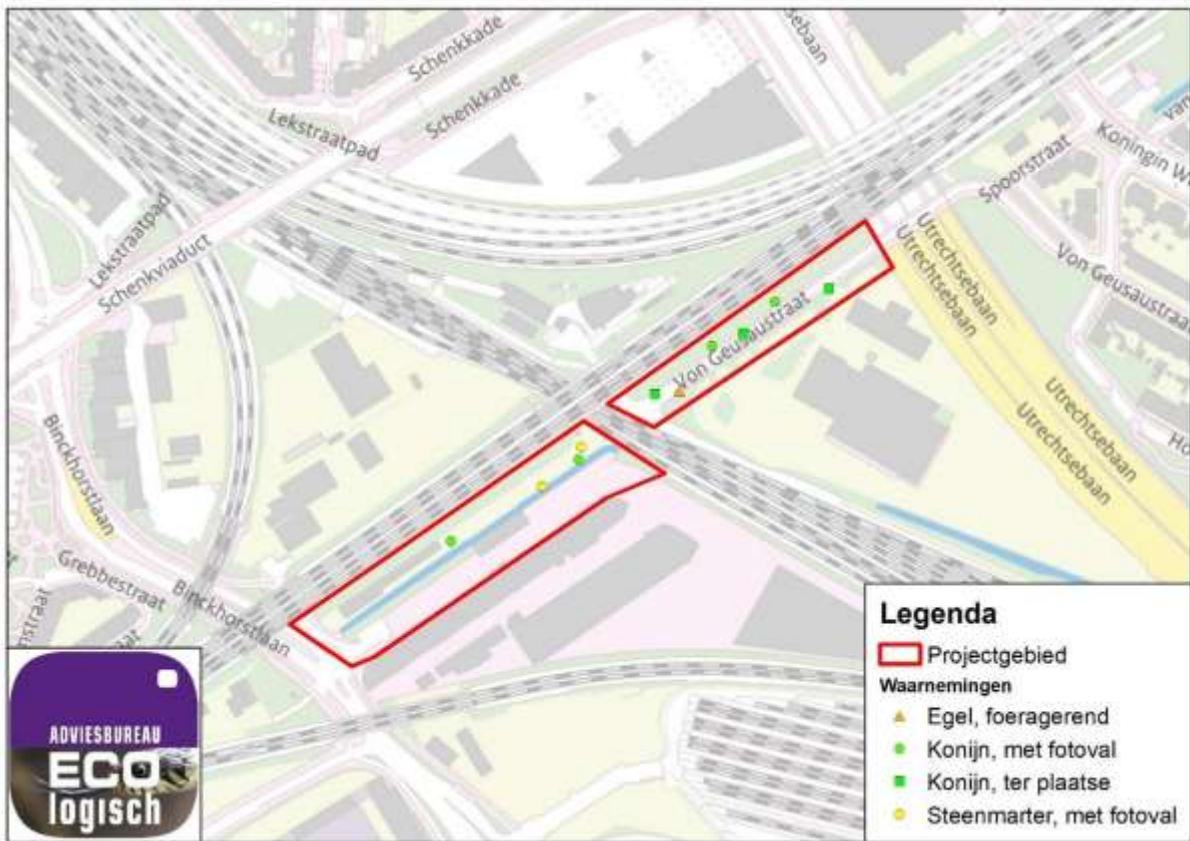
Figuur 1 Locatie plangebied Velostrada Schakel 2 West te Den Haag met het te verliezen leefgebied van de steenmarter



Appendix II Locaties cameravallen en aangetroffen functies



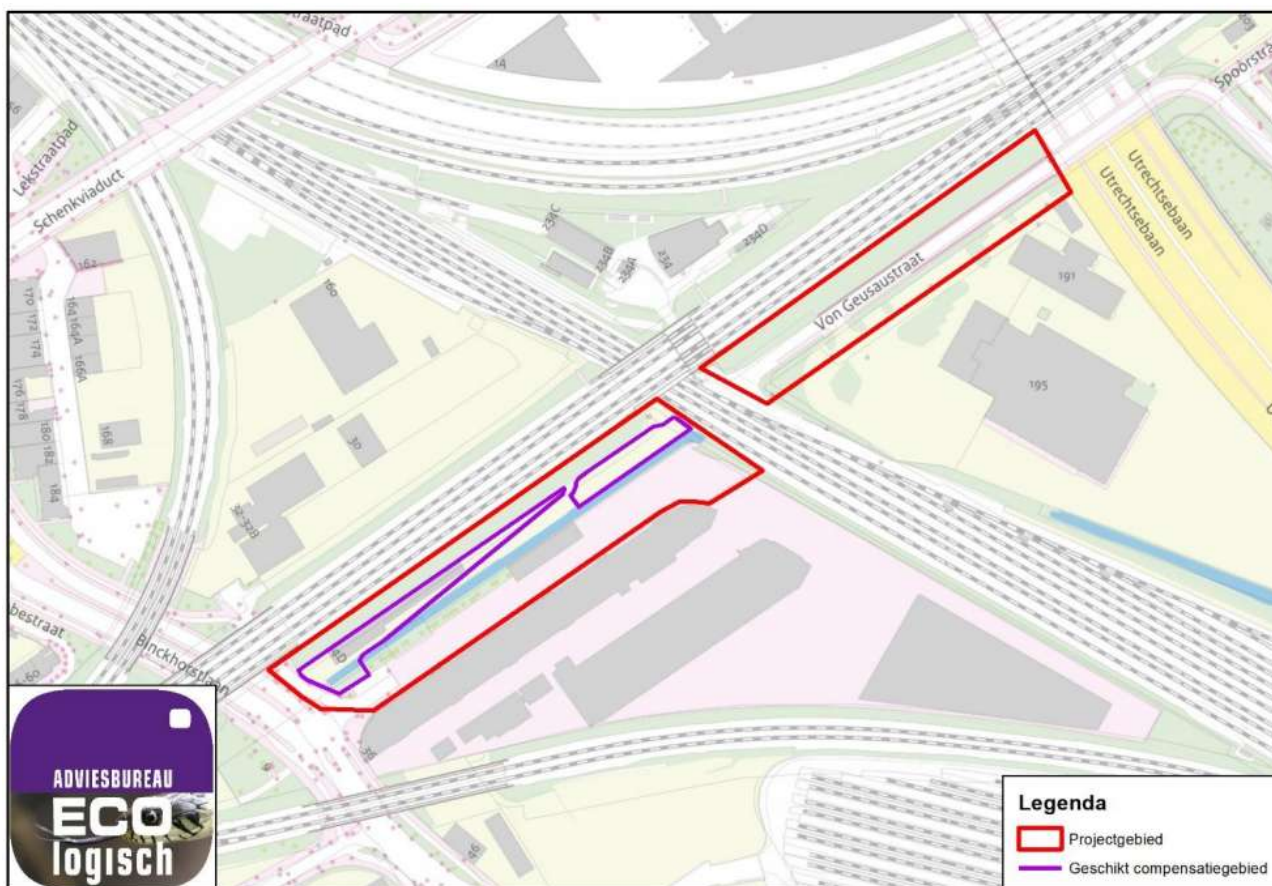
Figuur 2 Locaties cameravallen binnen het plangebied



Figuur 3 Waarnemingen tijdens het onderzoek naar de steenmarter



Appendix III Compensatiegebied binnen het plangebied



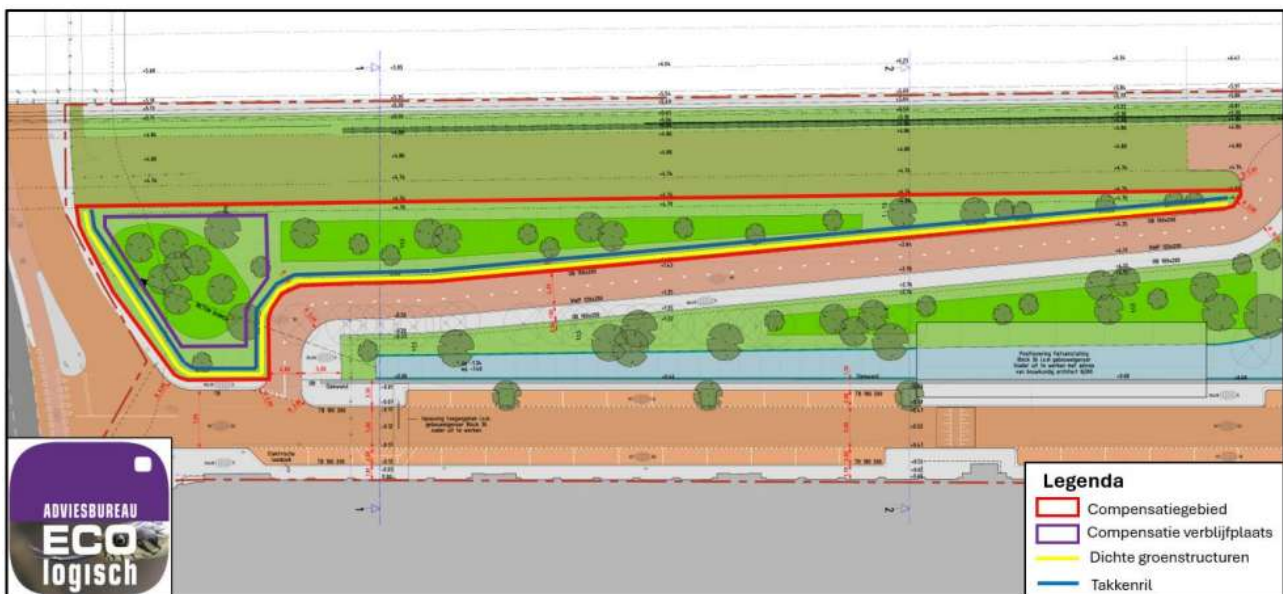
Figuur 4 Ligging van het compensatiegebied binnen het plangebied



Figuur 5 Werkgebieden en de bijbehorende fase van de zuidwestkant van het plangebied waar het compensatiegebied is gelegen.



Figuur 6 Inrichting maatregelen compensatiegebied werkgebied fase 1



Figuur 7 Inrichting maatregelen compensatiegebied werkgebied fase 2